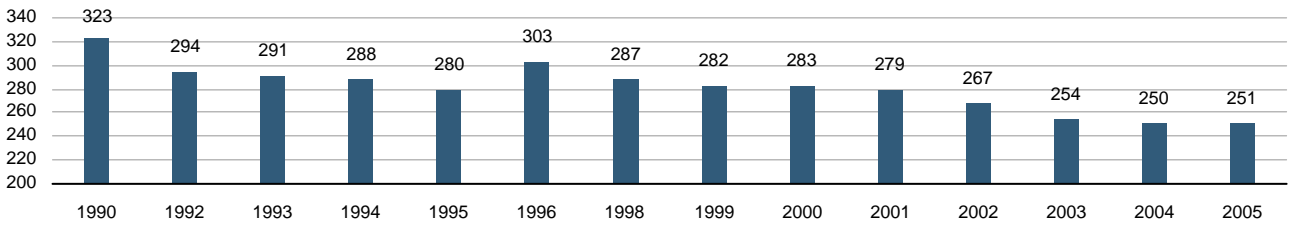


Municipio	Yesa (La)
Código INE	46262
Provincia	Valencia
Comarca	Los Serranos

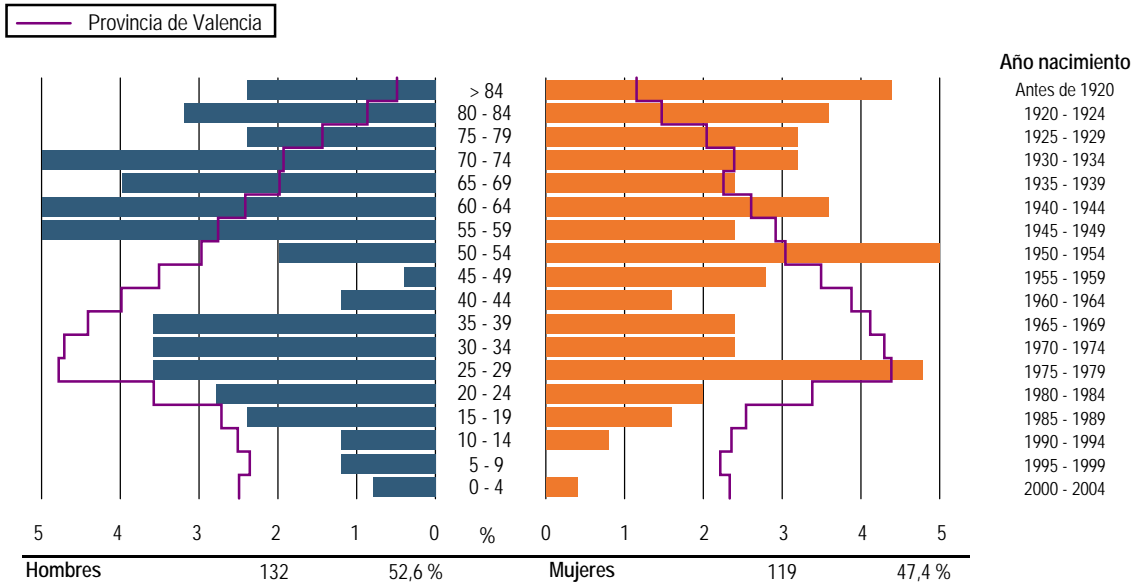
Territorio y Medio ambiente

Distancia a la capital de provincia (Km)	80,5
Altitud (m)	1.008
Superficie (Km²)	84,7
Densidad de la población (hab/Km²)	3,0
Incendios forestales que han afectado al término municipal - 2004	1
Superficie afectada por los incendios (ha) - 2004	0,2
Municipio costero	No
Banderas azules - 2004	-

Evolución de la población



Estructura de la población - 1/1/2005

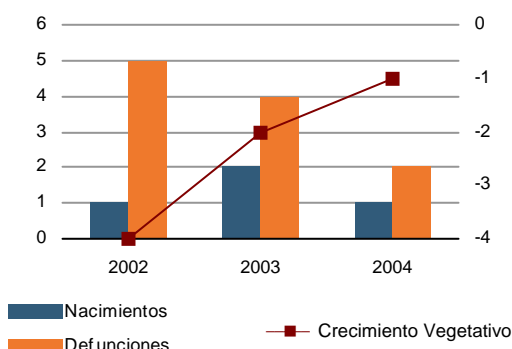


Indicadores demográficos


Índice	Fórmula	Municipio	Provincia	Comunitat Valenciana
Dependencia	$((\text{Pob. } <15 + \text{Pob. } >64) / (\text{Pob. de 15 a 64})) \times 100$	61,9 %	42,9 %	43,7 %
Longevidad	$((\text{Pob. } > 74) / (\text{Pob. } > 64)) \times 100$	56,5 %	46,5 %	45,5 %
Maternidad	$((\text{Pob. de 0 a 4}) / (\text{Mujeres de 15 a 49})) \times 100$	6,8 %	18,4 %	18,8 %
Tendencia	$((\text{Pob. de 0 a 4}) / (\text{Pob. de 5 a 9})) \times 100$	100,0 %	105,6 %	104,2 %
Renovación de la población activa	$((\text{Pob. de 20 a 29}) / (\text{Pob. de 55 a 64})) \times 100$	70,2 %	150,9 %	146,1 %

Movimiento natural de la población

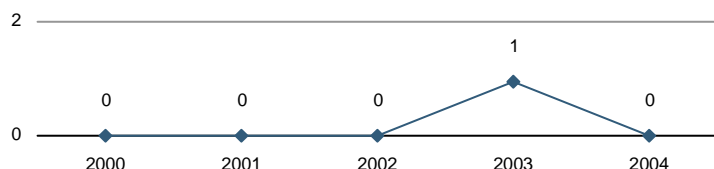
	2002	2003	2004
Nacimientos	1	2	1
Defunciones	5	4	2
Crecimiento Vegetativo	-4	-2	-1



Variaciones residenciales - 2004

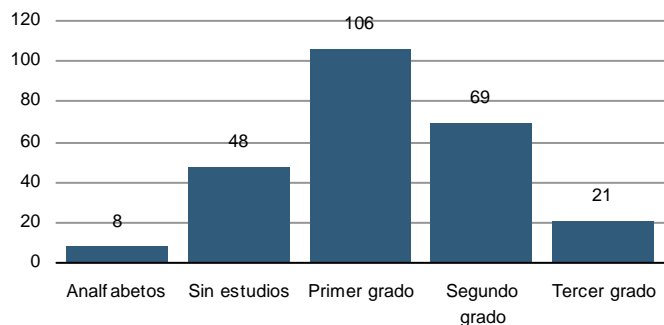


Inmigrantes de nacionalidad extranjera

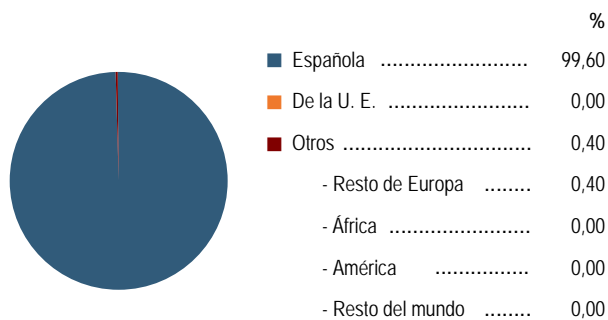


Población por nivel de estudios - 2001

Residentes en viviendas familiares por nivel de estudios

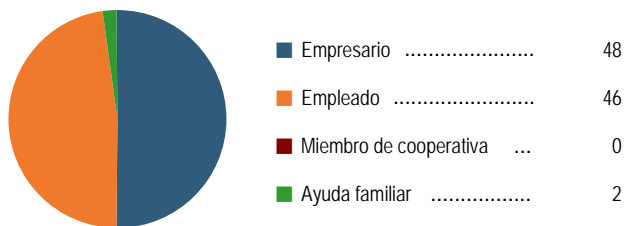


Población por nacionalidad - 2005



Trabajo

Ocupados por situación profesional - 2001



Paro registrado por sectores de actividad* - 2006

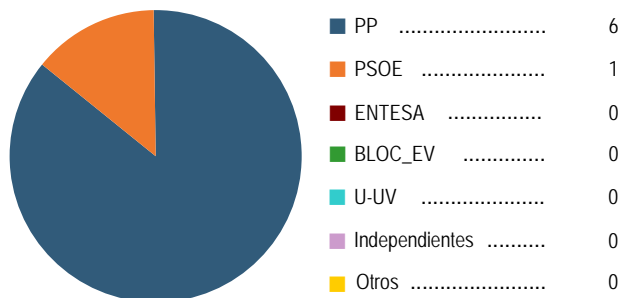


* Datos a 31 de marzo

Infraestructuras y equipamiento - 2000

Servicios de protección civil. Personas en plantilla	7
- Profesional	7
- Voluntario	0
Instalaciones de esparcimiento (parques, jardines,...)	1
Centros culturales	3
- Casa de cultura	3
- Otros tipos	0

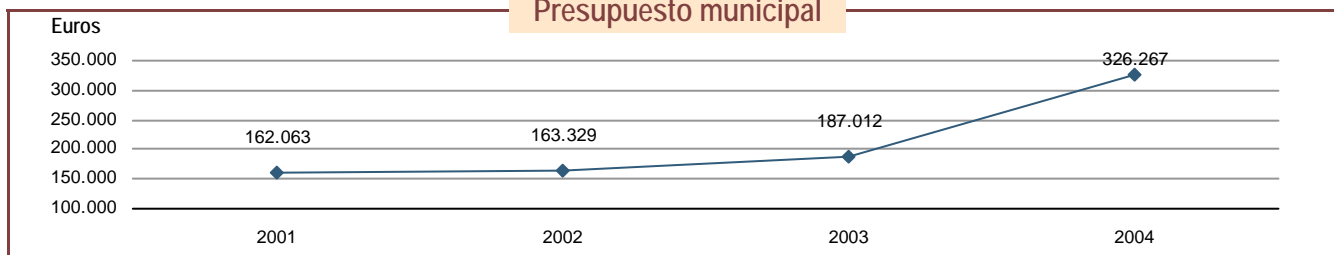
Concejales - Elecciones municipales 2003



Cultura - 2004

Museos	0
Colecciones museográficas permanentes	0
Bienes de interés cultural declarados	0

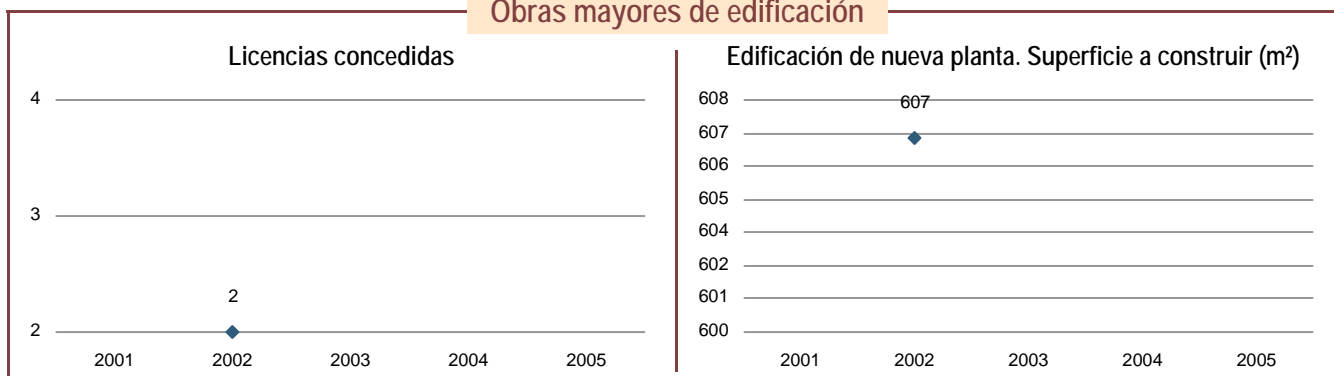
Presupuesto municipal



Superficies de cultivo y aprovechamiento - 2004

	Cultivos		Prados y Pastizales		Terreno Forestal		Otras Superficies	
	Regadío	Secano	Regadío	Secano	Regadío	Secano	Regadío	Secano
Hectáreas	20	721	0	0	0	6.840	0	1.278

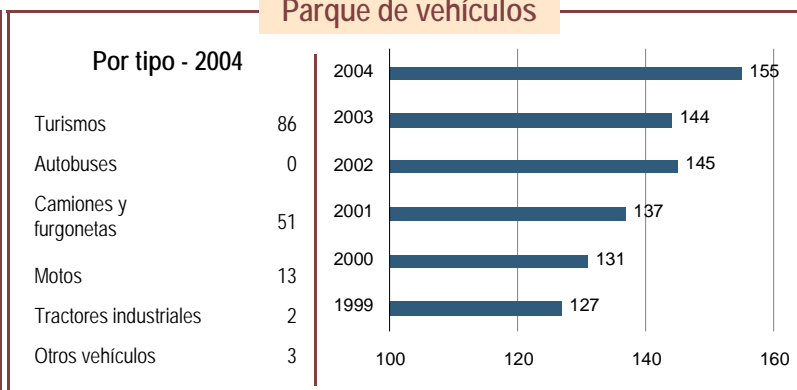
Obras mayores de edificación



Vivienda - 2001

Régimen de tenencia	Número de núcleos familiares
En propiedad	51
En alquiler	1
Cedida	3
Otra forma	6

Parque de vehículos



Turismo

